















Ort	Adresse	GPS-Code	Kurzbeschreibung	Bezirk	QR-Code
Burgplatz	Burgplatz, 45127 Essen	51.455451, 7.013887   +51°27'19.62", +7°0'49.99"	Der Platz hieß in der dunklen Zeit "Adolf-Hitler-Platz". Hier marschierte nach der Machübernahme 1933 die SA.	1	
Jüdische Volksschule	Sachsenstraße 33, 45128 Essen	51.448740, 7.002952   +51° 26' 55.46", +7° 0' 10.63"	Die jüdische Volksschule war Repressionen von Seiten der Nazis ausgesetzt und wurde 1942 geschlossen.	1	
Synagoge in Steele	Isinger Tor, 45276 Essen	51.449260, 7.077230   +51° 26' 57.34", +7° 4' 38.03"	Die Synagoge wurde im Zuge Der Pogromnacht zerstört.	7	
Druckerei Schmiedel	Rüttenscheider Str. 43, 45130 Essen	51.440647, 7.006270   +51° 26' 26.33", +7° 0' 22.57"	Die kommunistische Tarnschrift "Elektrowärme im Haushalt" wurde hier produziert.	2	
Jüdisches Jugendheim	Saarbrückerstr. und Sedanstr., 45138 Essen	51.448992, 7.024101   +51° 26' 56.37", +7° 1' 26.76"	Das Jugendheim wurde 1933 Von der HJ besetzt.	1	
Eisenbahntunnel Grunerstraße	Nöggeratstraße / Grunerstraße, 45144 Essen	51.454582, 6.959792   +51° 27' 16.50", +6° 57' 35.25"	Der Tunnel wurde von Zwangsarbeitern gebaut.	3	
Ernst-Moritz-Armdt-Haus	Julienstr. 39/41 45130 Essen	51.436206, 7.009360   +51° 26' 10.34", +7° 0' 33.70"	Die Bekennende Kirche hatte Hier ein Quartier.	2	
Franz-Sales-Haus	Steeler Straße 261, 45138 Essen	51.448364, 7.041482   +51° 26' 54.11", +7° 2' 29.34"	Im Rahmen ihres Euthanasieprogrammes verschleppten die Nazis zahlreiche Menschen mit Behinderung aus diesem Haus.	1	
Gaststätte "Panoptikum"	Gerlingsplatz 4, 45127 Essen	51.460973, 7.018393   +51° 27' 39.50", +7° 1' 6.21"	Hier trafen sich vor und während der NS-Zeit homosexuelle Menschen. Die Nazis entzogen dem Lokal die Konzession	1	
Gaststätte "Zum Kamp"	Nottebaumskamp 24, 45276 Essen	51.451359, 7.079161   +51° 27' 4.89", +7° 4' 44.98"	Hier wurde 1902 ein sozialdemokratisches Lokal gegründet, welches von den Nazis schikaniert wurde.	7	
Gedenkstein Dechenschule	Siemensstraße, 45143 Essen	51.460625, 6.975650   +51° 27' 38.25", +6° 58' 32.34"	Der Stein erinnert an die Dechenschule, die im Bombenkrieg zerstört wurde. 60 Kriegsgefangene und Zwangsarbeiter starben.	3	

Gefängnis Kortumstraße	<i>Kortumstraße 46, 45130 Essen</i>	51.436581, 6.999789   +51° 26' 11.69", +6° 59' 59.24"	Dieses Gebäude war Sitz der Gestapo während des Hitler-Regimes.	2	
Glückaufhaus	<i>Friedrichstraße 1, 45128 Essen</i>	51.444472, 7.006506   +51° 26' 40.10", +7° 0' 23.42"	Die NSDAP-Gauleitung hatte Hier ihren Sitz.	2	
Jüdischer Betsaal in Essen-Werden	<i>Heckstraße 10, 45239 Essen</i>	51.389338, 7.002836   +51° 23' 21.62", +7° 0' 10.21"	Hier waren jüdische Gebetsräume, die 1938 von den Nazis beschlagnahmt wurden.	9	
Katholischer Friedhof in Essen-Dell	<i>Haus-Horl-Straße, 45357 Essen</i>	51.491391, 6.936146   +51° 29' 29.01", +6° 56' 10.13"	Hier wurde Reinhold Unterberg beigesetzt, der sich in Opposition zum NS-Regime Befand.	4	
Klara Adolph	<i>Hauptbahnhof Essen</i>	51.452376, 7.013136   +51° 27' 8.55", +7° 0' 47.29"	Klara Adolph steht exemplarisch für die Essener Jüdinnen und Juden, die deportiert wurden.	1	
Landgericht Zweigertstraße	<i>Zweigertstraße 52, 45130 Essen</i>	51.436902, 6.998802   +51° 26' 12.85", +6° 59' 55.69"	Hier befanden sich Nazi-Gerichte und ein Gefängnis.	2	
Ludgerusschule Essen-Werden	<i>Kellerstraße 86, 45239 Essen</i>	51.388093, 7.013458   +51° 23' 17.13", +7° 0' 48.45"	Dieser Ort war in der NS-Zeit eine Kaserne für den Arbeitsdienst, die "Werksoldaten", Hitlers.	9	
Mahnmal am EVAG-Betriebshof	<i>Nähe Beuststraße 45, 45139 Essen</i>	51.461120, 7.021161   +51° 27' 40.03", +7° 1' 16.18"	In einem Luftschutzstollen wurden hier 1944 nach einem Bombenangriff 99 sowjetische Kriegsgefangene verschüttet.	1	
Nordfriedhof Altenessen	<i>Hauerstraße 27, 45329 Essen</i>	51.501116, 7.015711   +51° 30' 4.02", +7° 0' 56.56"	Hier liegen Kämpfer der Roten Ruhrarmee begraben, die sich 1920 gegen den Kapp-Putsch Stellte.	5	
Parkfriedhof	<i>Am Parkfriedhof 33, 45138 Essen</i>	51.452309, 7.046782   +51° 27' 8.31", +7° 2' 48.42"	Hier liegen Opfer des II. WK, Zwangsarbeiter, KZ-Insassen sowie einige politische Persönlichkeiten begraben.	7	
Rathaus / Stadtwunde	<i>Schützenbahn, 45127 Essen</i>	51.456922, 7.014295   +51° 27' 24.92", +7° 0' 51.46"	Hier befindet sich eine Gedenkstätte, die an ein Außenlager des KZ Buchenwald erinnert.	1	
Stolperstein Anton Cretnik	<i>Im Hesselbruch, Busaltestelle, 45356 Essen</i>	51.488291, 6.957196   +51° 29' 17.85", +6° 57' 25.91"	Hier liegt ein Stolperstein zu Ehren Cretniks.	4	

Stolperstein Anton Deuter	<i>Bocholder Straße 296, 45356 Essen</i>	51.475783, 6.974705   +51° 28' 32.82", +6° 58' 28.94"	Hier liegt ein Stolperstein zu Ehren Deuters.	4	
Stolperstein Emil Guttek	<i>Aktienstraße 160, 45359 Essen</i>	51.453873, 6.919792   +51° 27' 13.94", +6° 55' 11.25"	Hier liegt ein Stolperstein zu Ehren Gutteks.	4	
Stolperstein Josef Bauernfeind	<i>Ecke Altendorfer Str. / Hopfenstr., 45355 Essen</i>	51.462644, 6.958140   +51° 27' 45.52", +6° 57' 29.30"	Hier liegt ein Stolperstein zu Ehren Bauernfeinds.	4	
Stolperstein Loewenthals	<i>Borbecker Platz 2, 45355 Essen</i>	51.473718, 6.949758   +51° 28' 25.38", +6° 56' 59.13"	Hier liegen Stolpersteine vor dem letzten frei gewählten Wohnort der Familie Loewenthal.	4	
Stolperstein Hansjosten, van der M	<i>Im Hesselbruch, Bushaltestelle, 45356 Essen</i>	51.488291, 6.957196   +51° 29' 17.85", +6° 57' 25.91"	Hier liegen Stolpersteine, die an das Schicksal von drei Jungen erinnern, die der Wehrmacht den Kriegsdienst verweigert haben.	4	
Südwestfriedhof	<i>Fulerumer Straße, 45149 Essen</i>	51.435096, 6.966655   +51° 26' 6.35", +6° 57' 59.96"	Auf diesem Friedhof liegen KZ-Insassen, Zwangsarbeiter, Opfer des Bombenkrieges, politische Persönlichkeiten sowie Kämpfer Der Roten Ruhrarmee begraben.	3	
Terrassenfriedhof	<i>Kaldenhoverbaum 55, 45359 Essen</i>	51.455157, 6.945266   +51° 27' 18.57", +6° 56' 42.96"	Hier gibt es zwei große Gräberfelder, in denen Opfer des Bombenkrieges, Kriegsgefangene sowie Zwangsarbeiter des Nazi-Regimes ruhen	4	
Walter-Pleitgen-Schule	<i>Im Neerfeld 6, 45359 Essen</i>	51.480314, 6.905097   +51° 28' 49.13", +6° 54' 18.35"	In der Pleitgen-Schule sollen Asylsuchende untergebracht werden. Rassistische Parteien und vorurteilsbeladene Bürgerinnen und Bürger Protestieren dagegen.	4	
Zeche Pauline	<i>Pastoratsberg, 45239 Essen</i>	51.380406, 7.000515   +51° 22' 49.46", +7° 0' 1.85"	Hier hielt die SPD ihre traditionellen Mai-Feiern ab. Ab 1933 war dies aufgrund des faschistischen Terrors nicht Mehr möglich.	9	
Zirkus Hagenbeck	<i>ebemals zwischen Viehofer Pl. Und Gerlingsplatz</i>	51.461280, 7.013673   +51° 27' 40.61", +7° 0' 49.22"	Während der Weimarer Republik fanden hier des Öfteren politische Kundgebungen statt. Gleichzeitig war hier ein Schauplatz des SA-Terrors.	1	
Zwangsarbeiterlager Hamburger St	<i>Hamburger Straße 4, 45145 Essen</i>	51.447662, 6.958175   +51° 26' 51.58", +6° 57' 29.43"	Hier wurden zu Zeiten des Hitler-Regimes Zwangsarbeiter Untergebracht.	3	